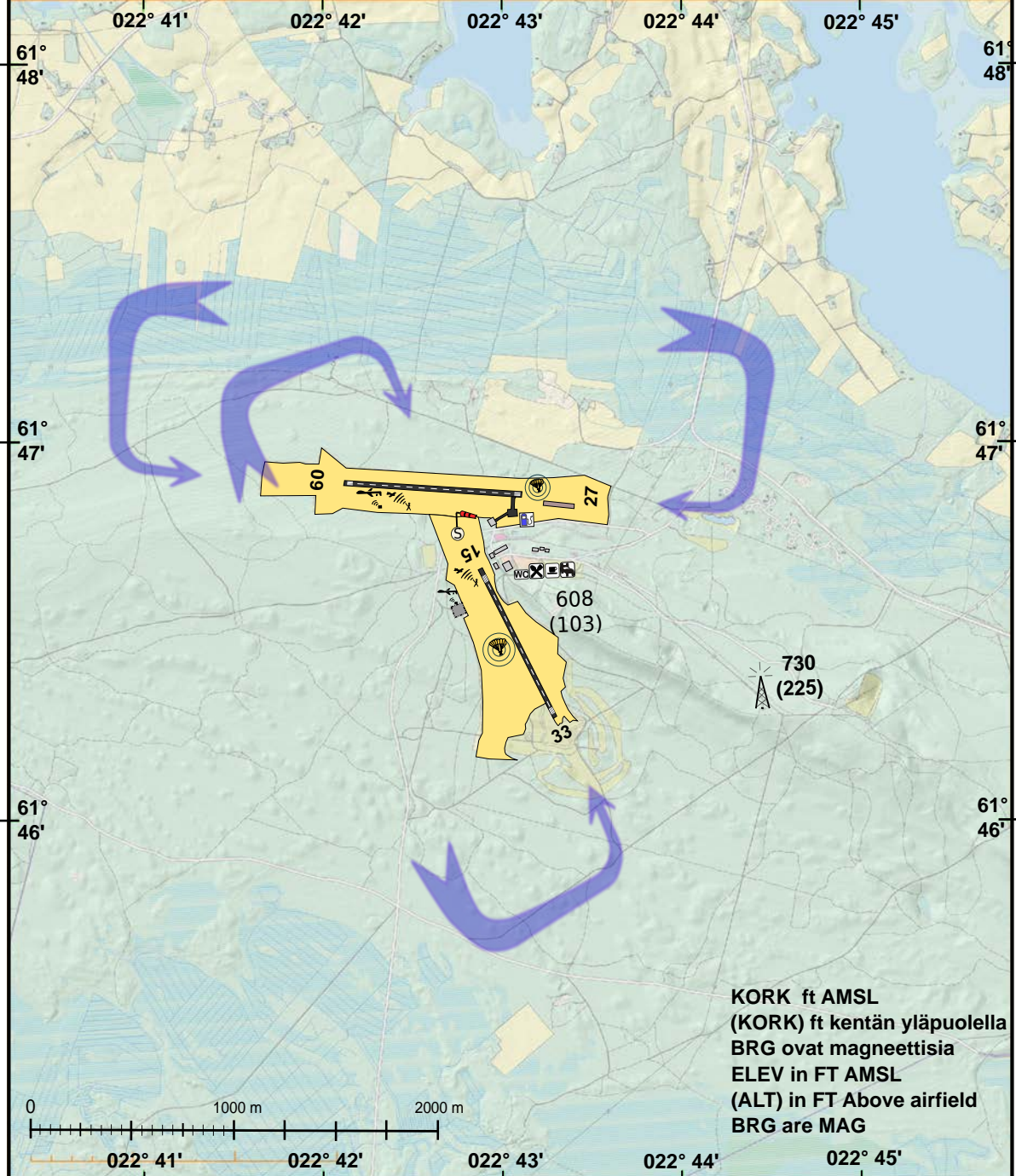
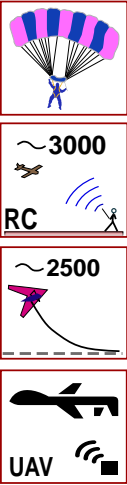


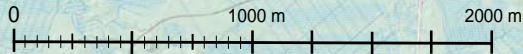
JÄMIJÄRVI
EFJM, FINLAND

LAT 614643 N
LONG 0224258 E

LASKEUTUMISKARTTA
LANDING CHART



KORK ft AMSL
(KORK) ft kentän yläpuolella
BRG ovat magneettisia
ELEV in FT AMSL
(ALT) in FT Above airfield
BRG are MAG



LENTOPAIKAN YLLÄPITÄJÄ OPERATOR	Jämi-säätiö rs, TEL +358 40 557 2129 Jämintie, 38800 Jämijärvi							
ACC-YKSIKKÖ / ACC UNIT	Helsinki ACC, TEL +358 3 286 5172, FAX +358 3 286 5199							
POLTTOAINE / FUEL AVAILABILITY	100 LL: Shell Aviation KanAir korttiautomaatti / Shell Aviation KanAir card automat Sirullinen pankkikortti / Smart Chip Bank Card							
VALAISTUS / LIGHTING	NIL							
RMK	WDI, GLD ACT, RWY 15 RHC, RWY 27 RHC							
RMK: - WDI, RWY 15 RHC, RWY 27 RHC - GLD ACT - RWY 15/33 paljon irtokiviä - RWY 15/33 loose pebbles Kenttäpäällikkö / Airport Chief Taneli Äikäs, TEL +358 40 557 2129	[RADIO DATA]		RWY	RWY BRG	THR COORD	DMN [m]	LDA [m]	SFC
	AIRFIELD 123.650 FREQ		09	094.1°	614653.80N 0224207.00E	830x18	830	ASPH
	ACC SECT 127.100		27	274.1°	614651.80N 0224306.20E			
			15	153.6°	614640.10N 0224252.60E	830x15	730	Öljysora/ Oilgravel
			33	333.7°	614616.00N 0224317.80E			
MAG VAR, annual chg ERANTO, vuosimuutos			8.2°E (7.2016), +0.2°E		ELEV / KORKEUS [ft (m)] 505 (154)			